

**Паспорт  
доступности  
объекта  
социальной  
инфраструктуры  
(ОСИ)**

СОГЛАСОВАНО

Председатель ТРО ОООИ  
«Всероссийское общество глухих»

Л.Н. Бунина



«          » 2019 г.

УТВЕРЖДАЮ

Заведующий МБДОУ  
детский сад № 12 «Белочка»

С.В. Нечаева



«29» марта 2019 г.

**ПАСПОРТ ДОСТУПНОСТИ**  
**объекта социальной инфраструктуры (ОСИ)**  
№ 19

**1. Общие сведения об объекте**

1.1. Наименование (вид) объекта Муниципальное бюджетное дошкольное образовательное учреждение

1.2. Адрес объекта Тамбовская область, г. Котовск, ул. Набережная, д. 27а

1.3. Сведения о размещении объекта:

- отдельно стоящее здание 2 этажа, 2844,5 кв.м

- часть здания            -            этажей (или на            этаже),            -            кв.м

- наличие прилегающего земельного участка (да, нет); 8479 кв.м

1.4. Год постройки здания           , последнего капитального ремонта

1.5. Дата предстоящих плановых ремонтных работ: текущего 2019, капитального           

**сведения об организации, расположенной на объекте**

1.6. Название организации (учреждения), (полное юридическое наименование – согласно Уставу, краткое наименование)

Муниципальное бюджетное дошкольное образовательное учреждение детский сад № 12 «Белочка» г. Котовска Тамбовской области, МБДОУ детский сад № 12 «Белочка»

1.7. Юридический адрес организации (учреждения) 393192, Тамбовская область, г. Котовск, ул. Набережная, д. 27а

1.8. Основание для пользования объектом (оперативное управление, аренда, собственность) оперативное управление

1.9. Форма собственности (государственная, негосударственная) государственная

1.10. Территориальная принадлежность (федеральная, региональная, муниципальная) муниципальная



1.11. Вышестоящая организация (*наименование*)  
Администрация г. Котовска Тамбовской области

1.12. Адрес вышестоящей организации, другие координаты 393190,  
Тамбовская область, г. Котовск, ул. Свободы, д. 8

## 2. Характеристика деятельности организации на объекте (по обслуживанию населения)

2.1 Сфера деятельности (*здравоохранение, образование, социальная защита, физическая культура и спорт, культура, связь и информация, транспорт, жилой фонд, потребительский рынок и сфера услуг, другое*)  
образование

2.2 Виды оказываемых услуг образовательные услуги, присмотр и уход

2.3 Форма оказания услуг: (на объекте, с длительным пребыванием, в т.ч. проживанием, на дому, дистанционно) на объекте

2.4 Категории обслуживаемого населения по возрасту: (дети, взрослые трудоспособного возраста, пожилые; все возрастные категории) дети

2.5 Категории обслуживаемых инвалидов: *инвалиды, передвигающиеся на коляске, инвалиды с нарушениями опорно-двигательного аппарата; нарушениями зрения, нарушениями слуха, нарушениями умственного развития* нет

2.6 Плановая мощность: посещаемость 190 (количество обслуживаемых в день), вместимость 280, пропускная способность 280

2.7 Участие в исполнении ИПР инвалида, ребенка-инвалида (да, нет) нет

## 3. Состояние доступности объекта

### 3.1 Путь следования к объекту пассажирским транспортом

(описать маршрут движения с использованием пассажирского транспорта)

Маршрут автобуса № 1 (ул. Строительная – ул. 9 Пятилетки – ул. Колхозная – ул. Октябрьская – ул. Гаврилова),

наличие адаптированного пассажирского транспорта к объекту нет

### 3.2 Путь к объекту от ближайшей остановки пассажирского транспорта:

3.2.1 расстояние до объекта от остановки транспорта 80 м

3.2.2 время движения (пешком) 10 мин.

3.2.3 наличие выделенного от проезжей части пешеходного пути (*да, нет*),

3.2.4 Перекрестки: *нерегулируемые; регулируемые, со звуковой сигнализацией, таймером; нет*

3.2.5 Информация на пути следования к объекту: *акустическая, тактильная, визуальная; нет*

3.2.6 Перепады высоты на пути: *есть, нет*

Их обустройство для инвалидов на коляске: *да, нет*

### 3.3 Организация доступности объекта для инвалидов – форма обслуживания\*



№ п/п	Категория инвалидов (вид нарушения)	Вариант организации доступности объекта (формы обслуживания)*
1.	Все категории инвалидов и МГН	«ВНД»
	<i>в том числе инвалиды:</i>	
2	передвигающиеся на креслах-колясках	«ВНД»
3	с нарушениями опорно-двигательного аппарата	«ВНД»
4	с нарушениями зрения	«ВНД»
5	с нарушениями слуха	«ВНД»
6	с нарушениями умственного развития	«ВНД»

\* - указывается один из вариантов: «А», «Б», «ДУ», «ВНД»

### 3.4 Состояние доступности основных структурно-функциональных зон

№ п \п	Основные структурно-функциональные зоны	Состояние доступности, в том числе для основных категорий инвалидов**
1	Территория, прилегающая к зданию (участок)	ДП-В
2	Вход (входы) в здание	ДЧ-И (Г, О)
3	Путь (пути) движения внутри здания (в т.ч. пути эвакуации)	ДЧ-И (Г, О)
4	Зона целевого назначения здания (целевого посещения объекта)	ВНД
5	Санитарно-гигиенические помещения	ВНД
6	Система информации и связи (на всех зонах)	ВНД
7	Пути движения к объекту (от остановки транспорта)	ВНД

\*\* Указывается: ДП-В - доступно полностью всем; ДП-И (К, О, С, Г, У) – доступно полностью избирательно (указать категории инвалидов); ДЧ-В - доступно частично всем; ДЧ-И (К, О, С, Г, У) – доступно частично избирательно (указать категории инвалидов); ДУ - доступно условно, ВНД – временно недоступно

**3.5. Итоговое заключение о состоянии доступности ОСИ:** Объект для инвалидов – колясочников временно не доступен, для инвалидов с нарушениями опорно-двигательного аппарата с нарушениями слуха доступен частично

## 4. Управленческое решение

### 4.1. Рекомендации по адаптации основных структурных элементов



**объекта**

№ № п \п	Основные структурно-функциональные зоны объекта	Рекомендации по адаптации объекта (вид работы)*
1	Территория, прилегающая к зданию (участок)	не нуждается
2	Вход (входы) в здание	Индивидуальное решение с ТСР
3	Путь (пути) движения внутри здания (в т.ч. пути эвакуации)	Индивидуальное решение с ТСР
4	Зона целевого назначения здания (целевого посещения объекта)	Индивидуальное решение с ТСР
5	Санитарно-гигиенические помещения	Индивидуальное решение с ТСР
6	Система информации на объекте (на всех зонах)	Индивидуальное решение с ТСР
7	Пути движения к объекту (от остановки транспорта)	Индивидуальное решение с ТСР
8	Все зоны и участки	Индивидуальное решение с ТСР

\*- указывается один из вариантов (видов работ): не нуждается; ремонт (текущий, капитальный); индивидуальное решение с ТСР; технические решения невозможны – организация альтернативной формы обслуживания

4.2. Период проведения работ в рамках исполнения Муниципальная программа г. Котовска Тамбовской области «Доступная среда на 2014-2020»  
(указывается наименование документа: программы, плана)

4.3 Ожидаемый результат (по состоянию доступности) после выполнения работ по адаптации доступность многих категорий инвалидов  
Оценка результата исполнения программы, плана (по состоянию доступности) \_\_\_\_\_

4.4. Для принятия решения требуется, не требуется (*нужное подчеркнуть*):  
Согласование  
\_\_\_\_\_

Имеется заключение уполномоченной организации о состоянии доступности объекта (*наименование документа и выдавшей его организации, дата*), прилагается  
\_\_\_\_\_

4.5. Информация размещена (обновлена) на Карте доступности субъекта Российской Федерации дата \_\_\_\_\_  
(наименование сайта, портала)

## 5. Особые отметки

Паспорт сформирован на основании:

1. Анкеты (информации об объекте) от «\_\_\_\_\_» \_\_\_\_\_ 20\_\_\_\_ г.,

2. Акта обследования объекта: № акта \_\_\_\_\_ от «\_\_\_\_\_»  
\_\_\_\_\_ 20\_\_\_\_ г.

3. Решения Комиссии \_\_\_\_\_ от «\_\_\_\_\_»  
\_\_\_\_\_ 20\_\_\_\_ г.



УТВЕРЖДАЮ  
Заведующий МБДОУ  
детский сад № 12 «Белочка»  
С.В. Нечаева

«19» марта 2019 г.

## АНКЕТА

### (информация об объекте социальной инфраструктуры) К ПАСПОРТУ ДОСТУПНОСТИ ОСИ

№ \_\_\_\_\_

#### 1. Общие сведения об объекте

1.1. Наименование (вид) объекта Муниципальное бюджетное дошкольное образовательное учреждение детский сад № 12 «Белочка» г. Котовска Тамбовской области

1.2. Адрес объекта 393192, Тамбовская область, г. Котовск, ул. Набережная, д. 27а

1.3. Сведения о размещении объекта:

- отдельно стоящее здание 2 этажа, 2844,5 кв.м.

- часть здания    -    этажей (или на    этаже),    -    кв.м.

1.4. Год постройки здания 1966, последнего капитального ремонта 2016

1.5. Дата предстоящих плановых ремонтных работ: текущего 2019, капитального   

#### сведения об организации, расположенной на объекте

Название организации (учреждения), (полное юридическое наименование – согласно Уставу, краткое наименование) Муниципальное бюджетное дошкольное образовательное учреждение детский сад № 12 «Белочка» г. Котовска Тамбовской области, МБДОУ детский сад № 12 «Белочка»

1.6. Юридический адрес организации (учреждения) 393192, Тамбовская область, г. Котовск, ул. Набережная, д. 27а

1.8. Основание для пользования объектом (оперативное управление, аренда, собственность) оперативное управление

1.9. Форма собственности (государственная, негосударственная) государственная

1.10. Территориальная принадлежность (федеральная, региональная, муниципальная) муниципальная

1.11. Вышестоящая организация (наименование) Администрация г. Котовска Тамбовской области

1.12. Адрес вышестоящей организации, другие координаты 393190,

## **2. Характеристика деятельности организации на объекте**

2.1 Сфера деятельности (здравоохранение, образование, социальная защита, физическая культура и спорт, культура, связь и информация, транспорт, жилой фонд, потребительский рынок и сфера услуг, другое образование)

2.2 Виды оказываемых услуг образовательные услуги, присмотр и уход

2.3 Форма оказания услуг: (на объекте, с длительным пребыванием, в т.ч. проживанием, на дому, дистанционно) на объекте

2.4 Категории обслуживаемого населения по возрасту: (дети, взрослые трудоспособного возраста, пожилые; все возрастные категории) дети

2.5 Категории обслуживаемых инвалидов: инвалиды, передвигающиеся на коляске, инвалиды с нарушениями опорно-двигательного аппарата; нарушениями зрения, нарушениями слуха, нарушениями умственного развития нет

2.6 Плановая мощность: посещаемость 190 (количество обслуживаемых в день), вместимость 280, пропускная способность 280

2.7 Участие в исполнении ИПР инвалида, ребенка-инвалида (да, нет) нет

## **3. Состояние доступности объекта для инвалидов и других маломобильных групп населения (МГН)**

### **3.1 Путь следования к объекту пассажирским транспортом**

(описать маршрут движения с использованием пассажирского транспорта)

Маршрут автобуса № 1 (ул. Строительная – ул. 9 Пятилетки – ул. Колхозная – ул. Октябрьская – ул. Гаврилова),

наличие адаптированного пассажирского транспорта к объекту нет

### **3.2 Путь к объекту от ближайшей остановки пассажирского транспорта:**

3.2.1 расстояние до объекта от остановки транспорта 80 м

3.2.2 время движения (пешком) 10 мин

3.2.3 наличие выделенного от проезжей части пешеходного пути (да, нет),

3.2.4 Перекрестки: нерегулируемые; регулируемые, со звуковой сигнализацией, таймером; нет

3.2.5 Информация на пути следования к объекту: акустическая, тактильная, визуальная; нет

3.2.6 Перепады высоты на пути: есть, нет

(описать \_\_\_\_\_)

Их обустройство для инвалидов на коляске: да, нет

### **3.3 Вариант организации доступности ОСИ (формы обслуживания)\* с учетом СП 35-101-2001**



№ п/п	Категория инвалидов (вид нарушения)	Вариант организации доступности объекта
1.	Все категории инвалидов и МГН	«ВНД»
	<i>в том числе инвалиды:</i>	
2	передвигающиеся на креслах-колясках	«ВНД»
3	с нарушениями опорно-двигательного аппарата	«ВНД»
4	с нарушениями зрения	«ВНД»
5	с нарушениями слуха	«ВНД»
6	с нарушениями умственного развития	«ВНД»

\* - указывается один из вариантов: «А», «Б», «ДУ», «ВНД»

#### 4. Управленческое решение (предложения по адаптации основных структурных элементов объекта)

№ п \п	Основные структурно-функциональные зоны объекта	Рекомендации по адаптации объекта (вид работы)*
1	Территория, прилегающая к зданию (участок)	Не нуждается
2	Вход (входы) в здание	Индивидуальное решение с ТСР
3	Путь (пути) движения внутри здания (в т.ч. пути эвакуации)	Индивидуальное решение с ТСР
4	Зона целевого назначения (целевого посещения объекта)	Индивидуальное решение с ТСР
5	Санитарно-гигиенические помещения	Индивидуальное решение с ТСР
6	Система информации на объекте (на всех зонах)	Индивидуальное решение с ТСР
7	Пути движения к объекту (от остановки транспорта)	Индивидуальное решение с ТСР
8.	Все зоны и участки	Индивидуальное решение с ТСР

\*- указывается один из вариантов (видов работ): не нуждается; ремонт (текущий, капитальный); индивидуальное решение с ТСР; технические решения невозможны – организация альтернативной формы обслуживания

#### Размещение информации на Карте доступности субъекта Российской Федерации согласовано

Заведующий МБДОУ  
детский сад № 12 «Белочка»  
тел. 8(47541)4-37-14



С.В. Нечаева

СОГЛАСОВАНО  
Председатель ТРО ОООИ  
«Всероссийское общество глухих»  
Л.Н. Бунина

« \_\_\_\_\_ » \_\_\_\_\_ 2019 г.

УТВЕРЖДАЮ  
Заведующий МБДОУ  
детский сад № 12 «Белочка»  
С.В. Нечаева

« 29 » \_\_\_\_\_ 2019 г.

**АКТ ОБСЛЕДОВАНИЯ**  
**объекта социальной инфраструктуры**  
**К ПАСПОРТУ ДОСТУПНОСТИ ОСИ**  
№ \_\_\_\_\_

МБДОУ детский сад № 12 «Белочка»

« \_\_\_\_\_ » \_\_\_\_\_ 2019 г.

**1. Общие сведения об объекте**

1.1. Наименование (вид) объекта Муниципальное бюджетное дошкольное образовательное учреждение

1.2. Адрес объекта Тамбовская область, г. Котовск, ул. Набережная, д.27а

1.3. Сведения о размещении объекта

- отдельно стоящее здание 2 этажа, 2844,5 кв.м

- часть здания    -    этажей (или на    этаже),    -    кв.м

- наличие прилегающего земельного участка (да, нет); 8479 кв.м

1.4. Год постройки здания 1966, последнего капитального ремонта 2016

1.5. Дата предстоящих плановых ремонтных работ: текущего 2019, капитального   

1.6. Название организации (учреждения), (полное юридическое наименование – согласно Уставу, краткое наименование) Муниципальное бюджетное дошкольное образовательное учреждение детский сад № 12 «Белочка» г. Котовска Тамбовской области, МБДОУ детский сад № 12 «Белочка»

1.7. Юридический адрес организации (учреждения) 393192, Тамбовская область г. Котовск, ул. Набережная, д. 27а

**2. Характеристика деятельности организации на объекте**

2.1 Сфера деятельности (здравоохранение, образование, социальная защита, физическая культура и спорт, культура, связь и информация, транспорт, жилой фонд, потребительский рынок и сфера услуг, другое образование)

2.2 Виды оказываемых услуг образовательные услуги, присмотр и уход

2.3 Форма оказания услуг: (на объекте, с длительным пребыванием, в т.ч.



проживанием, на дому, дистанционно) на объекте

2.4 Категории обслуживаемого населения по возрасту: (дети, взрослые трудоспособного возраста, пожилые; все возрастные категории) дети

2.5 Категории обслуживаемых инвалидов: инвалиды, передвигающиеся на коляске, инвалиды с нарушениями опорно-двигательного аппарата; нарушениями зрения, нарушениями слуха, нарушениями умственного развития нет

2.6 Плановая мощность: посещаемость 190 (количество обслуживаемых в день), вместимость 280, пропускная способность 280

2.7 Участие в исполнении ИПР инвалида, ребенка-инвалида (да, нет) нет

### 3. Состояние доступности объекта

#### 3.1. Путь следования к объекту пассажирским транспортом

(описать маршрут движения с использованием пассажирского транспорта)

Маршрут автобуса № 1 (ул. Строительная – ул. 9 Пятилетки – ул. Колхозная – ул. Октябрьская – ул. Гаврилова),

наличие адаптированного пассажирского транспорта к объекту нет

#### 3.2. Путь к объекту от ближайшей остановки пассажирского транспорта:

3.2.1 расстояние до объекта от остановки транспорта 80 м

3.2.2 время движения (пешком) 10 мин

3.2.3 наличие выделенного от проезжей части пешеходного пути (да, нет),

3.2.4 Перекрестки: нерегулируемые; регулируемые, со звуковой сигнализацией, таймером; нет

3.2.5 Информация на пути следования к объекту: акустическая, тактильная, визуальная; нет

3.2.6 Перепады высоты на пути: есть, нет

Их обустройство для инвалидов на коляске: да, нет

#### 3.3. Организация доступности объекта для инвалидов – форма обслуживания

№ п/п	Категория инвалидов (вид нарушения)	Вариант организации доступности объекта (формы обслуживания)*
1.	Все категории инвалидов и МГН	«ВНД»
	<i>в том числе инвалиды:</i>	
2	передвигающиеся на креслах-колясках	«ВНД»
3	с нарушениями опорно-двигательного аппарата	«ВНД»

4	с нарушениями зрения	«ВНД»
5	с нарушениями слуха	«ВНД»
6	с нарушениями умственного развития	«ВНД»

\* - указывается один из вариантов: «А», «Б», «ДУ», «ВНД»

### 3.4. Состояние доступности основных структурно-функциональных зон

№ п/п	Основные структурно-функциональные зоны	Состояние доступности, в том числе для основных категорий инвалидов**	Приложение	
			№ на плане	№ фото
1	Территория, прилегающая к зданию (участок)	ДП-В		1,2,3,4, 17
2	Вход (входы) в здание	ДЧ-И (Г, У, О)	26	5,6,7,8, 12,17
3	Путь (пути) движения внутри здания (в т.ч. пути эвакуации)	ДЧ-И (Г, У, О)	29,36,35, 39,50,74	3,5,6,7, 8
4	Зона целевого назначения здания (целевого посещения объекта)	ДЧ-И (Г, У, О)	6465,23, 20,62,53	14,15,1 9,20
5	Санитарно-гигиенические помещения	ДЧ-И (Г, У, О)	47	18
6	Система информации и связи (на всех зонах)	ДЧ-И (Г, У, О)	36,28	11,21, 22
7	Пути движения к объекту (от остановки транспорта)	ВНД		

\*\* Указывается: ДП-В - доступно полностью всем; ДП-И (К, О, С, Г, У) – доступно полностью избирательно (указать категории инвалидов); ДЧ-В - доступно частично всем; ДЧ-И (К, О, С, Г, У) – доступно частично избирательно (указать категории инвалидов); ДУ - доступно условно, ВНД - недоступно

**3.5. ИТОГОВОЕ ЗАКЛЮЧЕНИЕ о состоянии доступности ОСИ:**  
Объект для инвалидов – колясочников временно не доступен, для инвалидов с нарушениями опорно-двигательного аппарата с нарушениями слуха доступен частично

## 4. Управленческое решение (проект)

4.1. Рекомендации по адаптации основных структурных элементов объекта:



№ п \п	Основные структурно-функциональные зоны объекта	Рекомендации по адаптации объекта (вид работы)*
1	Территория, прилегающая к зданию (участок)	Не нуждается
2	Вход (входы) в здание	Индивидуальное решение с ТСП
3	Путь (пути) движения внутри здания (в т.ч. пути эвакуации)	Индивидуальное решение с ТСП
4	Зона целевого назначения здания (целевого посещения объекта)	Индивидуальное решение с ТСП
5	Санитарно-гигиенические помещения	Индивидуальное решение с ТСП
6	Система информации на объекте (на всех зонах)	Индивидуальное решение с ТСП
7	Пути движения к объекту (от остановки транспорта)	Индивидуальное решение с ТСП
8.	Все зоны и участки	Индивидуальное решение с ТСП

\*- указывается один из вариантов (видов работ): не нуждается; ремонт (текущий, капитальный); индивидуальное решение с ТСП; технические решения невозможны – организация альтернативной формы обслуживания

4.2. Период проведения работ в рамках исполнения Муниципальная программа г. Котовска Тамбовской области «Доступная среда 2014 – 2020»  
(указывается наименование документа: программы, плана)

4.3 Ожидаемый результат (по состоянию доступности) после выполнения работ по адаптации доступность многих категорий инвалидов

Оценка результата исполнения программы, плана (по состоянию доступности) универсальная доступность

4.4. Для принятия решения требуется, не требуется (нужное подчеркнуть):  
4.4.1. согласование на Комиссии \_\_\_\_\_

(наименование Комиссии по координации деятельности в сфере обеспечения доступной среды жизнедеятельности для инвалидов и других МГН)

4.4.2. согласование работ с надзорными органами (в сфере проектирования и строительства, архитектуры, охраны памятников, другое - указать)

4.4.3. техническая экспертиза; разработка проектно-сметной документации;

4.4.4. согласование с вышестоящей организацией (собственником объекта);

4.4.5. согласование с общественными организациями инвалидов \_\_\_\_\_;

4.4.6. другое \_\_\_\_\_.

Имеется заключение уполномоченной организации о состоянии

доступности объекта (наименование документа и выдавшей его организации, дата), прилагается

4.7. Информация может быть размещена (обновлена) на Карте доступности субъекта Российской Федерации \_\_\_\_\_

(наименование сайта, портала)

## 5. Особые отметки

### ПРИЛОЖЕНИЯ:

Результаты обследования:

- |  |          |    |
|--|----------|----|
| 1. Территории, прилегающей к объекту       | на _____ | л. |
| 2. Входа (входов) в здание                 | на _____ | л. |
| 3. Путей движения в здании                 | на _____ | л. |
| 4. Зоны целевого назначения объекта        | на _____ | л. |
| 5. Санитарно-гигиенических помещений       | на _____ | л. |
| 6. Системы информации (и связи) на объекте | на _____ | л. |

Результаты фотофиксации на объекте \_\_\_\_\_ на \_\_\_\_\_ л.

Поэтажные планы, паспорт БТИ \_\_\_\_\_ на \_\_\_\_\_ л.

Другое (в том числе дополнительная информация о путях движения к объекту) \_\_\_\_\_


Председатель рабочей группы:

Заместитель главы  
администрации города


  
\_\_\_\_\_ В.В. Пичугина

Члены рабочей группы:

Председатель Тамбовского  
регионального отделения  
Общероссийской общественной  
организации инвалидов  
«Всероссийское общество глухих»


  
\_\_\_\_\_ Бунина Л.Н.

Председатель Городского совета  
ветеранов войны, труда  
и правоохранительных органов


  
\_\_\_\_\_ В.П. Буянов



Директор Тамбовского областного государственного бюджетного учреждения социального обслуживания населения «Центр социальных услуг для населения города Котовска»

  
\_\_\_\_\_ Д.В. Желноваикова

Начальник отдела по делам молодежи, физической культуре и спорту администрации города

  
\_\_\_\_\_ А.И. Лукошин

Начальник отдела культуры и архивного дела администрации города

  
\_\_\_\_\_ Т.Д. Лукошина


Начальника отдела экономической политики администрации города

  
\_\_\_\_\_ Н.С. Москалева


Начальник отдела образования администрации города

  
\_\_\_\_\_ Е.В. Шмырева

Начальник отдела ЖКХ, архитектуры и градостроительства администрации города

  
\_\_\_\_\_ А.А. Никитин

Первый заместитель главы администрации города

  
\_\_\_\_\_ А.В. Плаксин

Главный врач Тамбовского областного государственного бюджетного учреждения здравоохранения «Городская клиническая больница города Котовска»

  
\_\_\_\_\_ О.Н. Ямщиков

Управленческое решение согласовано « \_\_\_\_ » \_\_\_\_\_ 2019 г.  
(протокол № \_\_\_\_\_)  
Комиссией (название). \_\_\_\_\_